

Zwischenahner Meerweg

Startpunkt Kurpark Bad
Zwischenahn
26160 Bad Zwischenahn

Tel: +49 4403 619159


info@bad-zwischenahn-touristik.de
<https://www.bad-zwischenahn-touristik.de/>

Informationen für Menschen mit Hörbehinderung und gehörlose Menschen

Die Informationen zur Barrierefreiheit wurden am 15. März 2021 im Rahmen des Systems "Reisen für Alle" erhoben.

Detailinformationen zu Treppen, Aufzügen / Treppenliften, Rampen, Automaten und speziellen Türen auf dem Weg zu einzelnen Bereichen finden Sie in der entsprechenden Kategorie.

Fotos zur Einrichtung



Zwischenahner Meerweg

© Martin Stöver




Zwischenahner Meerweg

© Martin Stöver




Windmühle im Kurpark

©Joke Pouliart



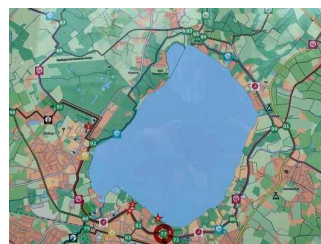
Zwischenahner Meerweg

©Joke Pouliart



Zwischenahner Meerweg

©Joke Pouliart



Zwischenahner Meerweg

©Joke Pouliart

Parken



Parken

©Joke Pouliart

Parkplatz

Parkplatz an der Touristinformation



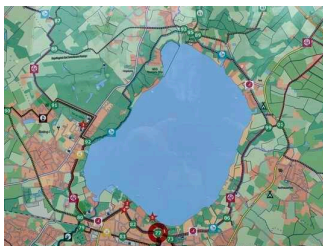
Parkplatz Touristinformation

©Joke Pouliart



Touristinformation

©Joke Pouliart



Übersichtsplan und Standort

©Joke Pouliart

Es ist ein Parkplatz vorhanden.

Es ist mindestens 1 Parkplatz für Menschen mit Behinderung vorhanden.

Es gibt 2 Stellplatz/-plätze für Menschen mit Behinderung.

Stellplatzbreite: 350 cm

Stellplatzlänge: 500 cm

Entfernung des Stellplatzes/der Stellplätze für Menschen mit Behinderung zum Eingangsbereich: 10 m

Der Stellplatz / die Stellplätze für Menschen mit Behinderung ist/sind gekennzeichnet.

Parkplatz Feldhus



Parkplatz am
Marktplatz

©Joke Pouliart



Blick auf den
Marktplatz

©Joke Pouliart

Es ist ein Parkplatz vorhanden.

Es ist mindestens 1 Parkplatz für Menschen mit Behinderung vorhanden.

Es gibt 1 Stellplatz/-plätze für Menschen mit Behinderung.

Stellplatzbreite: 380 cm

Stellplatzlänge: 500 cm

Entfernung des Stellplatzes/der Stellplätze für Menschen mit Behinderung zum Eingangsbereich: 5 m

Der Stellplatz / die Stellplätze für Menschen mit Behinderung ist/sind gekennzeichnet.

Der Parkplatz befindet sich in der Nähe des Marktplatzes

Parkplatz Am Delf



Parkplatz Am Delf

©Joke Pouliart



Parkplatz Am Delf

©Joke Pouliart



Parkplatz Am Delf

©Joke Pouliart

Es ist ein Parkplatz vorhanden.

Es ist mindestens 1 Parkplatz für Menschen mit Behinderung vorhanden.

Es gibt 1 Stellplatz/-plätze für Menschen mit Behinderung.

Stellplatzbreite: 360 cm

Stellplatzlänge: 500 cm

Entfernung des Stellplatzes/der Stellplätze für Menschen mit Behinderung zum Eingangsbereich: 5 m

Der Stellplatz / die Stellplätze für Menschen mit Behinderung ist/sind gekennzeichnet.

Die Parkplätze befinden sich in der Nähe zur "Schänke zum Wels", am Ende der Straße "Am Delf".

Parkplatz Dreibergen



Parkplatz Dreibergen

©Joke Pouliart



Parkplatz Dreibergen

©Joke Pouliart



Parkplatz Dreibergen

©Joke Pouliart

Es ist ein Parkplatz vorhanden.

Es ist mindestens 1 Parkplatz für Menschen mit Behinderung vorhanden.

Es gibt 4 Stellplatz/-plätze für Menschen mit Behinderung.

Stellplatzbreite: 350 cm

Stellplatzlänge: 500 cm

Entfernung des Stellplatzes/der Stellplätze für Menschen mit Behinderung zum Eingangsbereich: 150 m


Der Stellplatz / die Stellplätze für Menschen mit Behinderung ist/sind gekennzeichnet.

Parkplatz Strandcafé



Parkplatz am Strandcafé

©Joke Pouliart



Parkplatz am Strandcafé

©Joke Pouliart

Es ist ein Parkplatz vorhanden.

Es ist mindestens 1 Parkplatz für Menschen mit Behinderung vorhanden.

Es gibt 3 Stellplatz/-plätze für Menschen mit Behinderung.

Stellplatzbreite: 350 cm

Stellplatzlänge: 500 cm

Entfernung des Stellplatzes/der Stellplätze für Menschen mit Behinderung zum Eingangsbereich: 30 m

Der Stellplatz / die Stellplätze für Menschen mit Behinderung ist/sind gekennzeichnet.

ÖPNV



ÖPNV

©Joke Pouliart

Bahn-/Bussteig/Schiffsanleger

Bussteig Seeschlösschen (Dreibergen)



Bussteig
Seeschlösschen
(Dreibergen)

©Joke Pouliart



Bussteig
Seeschlösschen
(Dreibergen)

©Joke Pouliart



Bussteig
Seeschlösschen
(Dreibergen)

©Joke Pouliart

Es gibt eine Haltestelle des öffentlichen Personennahverkehrs (ÖPNV) in max. 100m Entfernung vom Eingang/Zugang.

Entfernung der Haltestelle für Menschen mit Behinderung zum Eingangsbereich: 150 m

Schriftliche Haltestelleninformationen sind vorhanden.

Bussteig "Auf dem hohen Ufer"



Bussteig "Auf dem hohen Ufer"

©Joke Pouliart



Bussteig "Auf dem hohen Ufer"


©Joke Pouliart

Es gibt eine Haltestelle des öffentlichen Personennahverkehrs (ÖPNV) in max. 100m Entfernung vom Eingang/Zugang.

Entfernung der Haltestelle für Menschen mit Behinderung zum Eingangsbereich: 30 m

Schriftliche Haltestelleninformationen sind vorhanden.

Öffentliches WC



Öffentliches WC

©Joke Pouliart

Öffentliches WC

Öffentliches WC Parkplatz Dreibergen



Öffentliches WC
Parkplatz Dreibergen

©Joke Pouliart

Anmerkungen für den Gast: Türbreite 59cm

Öffentliches WC für Menschen mit Behinderung im Kurgarten am Strandcafé



Öffentliches WC für Menschen mit Behinderung im Kurgarten am Strandcafé

©Joke Pouliart



Öffentliches WC für Menschen mit Behinderung im Kurgarten am Strandcafé

©Joke Pouliart



Öffentliches WC für Menschen mit Behinderung im Kurgarten am Strandcafé

©Joke Pouliart



Öffentliches WC für Menschen mit Behinderung im Kurgarten am Strandcafé

©Joke Pouliart


Anmerkungen für den Gast: In der Toilette ist eine Dusche vorhanden, Bewegungsraum 150x 150cm, Griffe waagrecht montiert, fest eingebauter Sitz, Armatur 108cm.

Wanderweg



Wanderweg

©Joke Pouliart



Wanderweg

©Joke Pouliart



Wanderweg

©Joke Pouliart



Wanderweg

©Joke Pouliart

WANDERWEG–Mantel-/Abschnittbogen

WANDERWEG–Touristinformation bis Markplatz



WANDERWEG–
Touristinformation bis
Markplatz

©Joke Pouliart



WANDERWEG–
Touristinformation bis
Markplatz

©Joke Pouliart



WANDERWEG–
Touristinformation bis
Markplatz

©Joke Pouliart



WANDERWEG–
Touristinformation bis
Markplatz

©Joke Pouliart



WANDERWEG–
Touristinformation bis
Markplatz

©Joke Pouliart

Allgemeine Angaben zum Weg:

Es handelt sich um einen Rundweg.

Der Weg hat eine Gesamtlänge von 12,2 km.

Der Weg ist durchgehend beschildert.

Beschilderung: Wanderwegzeichen, lokale Ausschilderung, Radweg neben dem Wanderweg extra ausgeschildert

Angaben zum Wegeabschnitt:

Bezeichnung Abschnitt /Ereignis: Parkplatz Touristinformation bis Parkplatz Marktplatz

Startpunkt: Touristinformation

Endpunkt: Marktplatz

Endpunkt gleich Startpunkt nächster Abschnitt.

Länge Wegeabschnitt: 0,8 km

Entfernung Endpunkt Wegeabschnitt zum Startpunkt des gesamten Weges: 0,8 km

Angaben zu Nutzungen:

Der Wanderweg/-abschnitt ist auch für Radfahrer, Skater etc. oder Reiter ausgewiesen.

Der Wegabschnitt führt auf einer von Kfz befahrenen Straße.

Der Wegabschnitt führt 350 m auf einer von Kfz befahrenen Straße.

Wegetyp: verkehrsberuhigte Zonen oder Straßen; Wegetyp: Spielstraße;

Es muss keine von Kfz befahrene Straße überquert werden.

Angaben zur Beschilderung:

Wegeabschnitt beschildert.

Informationen / Beschilderung: in fotorealistischer oder Piktogramm Darstellung Informationen /
Beschilderung: schriftlich

WANDERWEG-Marktplatz bis Segelverein




WANDERWEG-
Marktplatz bis
Segelverein

©Joke Pouliart



WANDERWEG-
Marktplatz bis
Segelverein

©Joke Pouliart



WANDERWEG-
Marktplatz bis
Segelverein

©Joke Pouliart



WANDERWEG-
Marktplatz bis
Segelverein

©Joke Pouliart



WANDERWEG-
Marktplatz bis
Segelverein

©Joke Pouliart

Angaben zum Wegeabschnitt:

Bezeichnung Abschnitt /Ereignis: Marktplatz

Endpunkt: Segelverein

Endpunkt gleich Startpunkt nächster Abschnitt.

Länge Wegeabschnitt: 0,5 km

Entfernung Endpunkt Wegeabschnitt zum Startpunkt des gesamten Weges: 1,3 km

Angaben zu Nutzungen:

Der Wanderweg/-abschnitt ist auch für Radfahrer, Skater etc. oder Reiter ausgewiesen.

Es muss keine von Kfz befahrene Straße überquert werden.

WANDERWEG Yachthafen Bunting bis Parkplatz Am Delf



WANDERWEG
Yachthafen Bunting
bis Parkplatz Am Delf

©Joke Pouliart



WANDERWEG
Yachthafen Bunting
bis Parkplatz Am Delf

©Joke Pouliart



WANDERWEG
Yachthafen Bunting
bis Parkplatz Am Delf

©Joke Pouliart



WANDERWEG
Yachthafen Bunting
bis Parkplatz Am Delf

©Joke Pouliart

Angaben zum Wegeabschnitt:

Startpunkt: Yachthafen Bunting

Endpunkt: Parkplatz Am Delf

Endpunkt gleich Startpunkt nächster Abschnitt.

Länge Wegeabschnitt: 0,6 km

Entfernung Endpunkt Wegeabschnitt zum Startpunkt des gesamten Weges: 1,9 km

Brücke mit Geländer an beiden Seiten, Breite 250cm, Belag Holzbohlen mit Abstand von 1 cm

WANDERWEG-Parkplatz am Delf bis Dreibergen



WANDERWEG-
Parkplatz am Delf bis
Dreibergen

©Joke Pouliart



WANDERWEG-
Parkplatz am Delf bis
Dreibergen

©Joke Pouliart




**WANDERWEG–
Parkplatz am Delf bis
Dreibergen**

©Joke Pouliart



**WANDERWEG–
Parkplatz am Delf bis
Dreibergen**

©Joke Pouliart




**WANDERWEG–
Parkplatz am Delf bis
Dreibergen**

©Joke Pouliart



**WANDERWEG–
Parkplatz am Delf bis
Dreibergen**

©Joke Pouliart



**WANDERWEG–
Parkplatz am Delf bis
Dreibergen**

©Joke Pouliart



**WANDERWEG–
Parkplatz am Delf bis
Dreibergen**

©Joke Pouliart

Angaben zum Wegeabschnitt:

Bezeichnung Abschnitt /Ereignis: Parkplatz Am Delf bis Dreibergen

Startpunkt: Parkplatz Am Delf

Endpunkt: Parkplatz Dreibergen

Endpunkt gleich Startpunkt nächster Abschnitt.

Länge Wegeabschnitt: 5,3 km

Entfernung Endpunkt Wegeabschnitt zum Startpunkt des gesamten Weges: 7,2 km

Angaben zu Nutzungen:

Der Wanderweg/-abschnitt ist auch für Radfahrer, Skater etc. oder Reiter ausgewiesen.

Der Wegabschnitt führt auf einer von Kfz befahrenen Straße.

Der Wegabschnitt führt 200 m auf einer von Kfz befahrenen Straße.

Wegetyp: 30 km/h Zone;

Es muss eine von Kfz befahrene Straße überquert werden. Die Überquerung ist ungesichert.

WC für Menschen mit Behinderung bei der DLRG

Schiffanleger Rostrup bei km 3,1 nach der Touristinformation

Schiffanleger Dreibergen bei km 7,0 nach der Touristinformation

WANDERWEG- Parkplatz Dreibergen bis Ahrenshof



WANDERWEG-
Parkplatz Dreibergen
bis Ahrenshof

©Joke Pouliart



WANDERWEG-
Parkplatz Dreibergen
bis Ahrenshof

©Joke Pouliart



WANDERWEG-
Parkplatz Dreibergen
bis Ahrenshof

©Joke Pouliart



WANDERWEG-
Parkplatz Dreibergen
bis Ahrenshof

©Joke Pouliart



WANDERWEG-
Parkplatz Dreibergen
bis Ahrenshof

©Joke Pouliart



WANDERWEG-
Strassenquerung
mit Haltesteifen
für KFZ, Abschnitt
Parkplatz Dreibergen
bis Ahrenshof

©Joke Pouliart



WANDERWEG-
Parkplatz Dreibergen
bis Ahrenshof

©Joke Pouliart

Angaben zum Wegeabschnitt:

Bezeichnung Abschnitt /Ereignis: Parkplatz Dreibergen / Busteig Seeschlösschen / Schiffsanleger Dreibergen bis

Startpunkt: Dreibergen

Endpunkt: Ahrenshof

Endpunkt gleich Startpunkt nächster Abschnitt.

Länge Wegeabschnitt: 4,6 km

Entfernung Endpunkt Wegeabschnitt zum Startpunkt des gesamten Weges: 11,8 km

Angaben zu Nutzungen:

Der Wanderweg/-abschnitt ist auch für Radfahrer, Skater etc. oder Reiter ausgewiesen.

Der Wegabschnitt führt auf einer von Kfz befahrenen Straße.

Der Wegabschnitt führt 200 m auf einer von Kfz befahrenen Straße.

Wegetyp: verkehrsberuhigte Zonen oder Straßen;

Es muss eine von Kfz befahrene Straße überquert werden. Die Überquerung ist gesichert (z.B. Ampel, Querungsstellen, Insel).

Strassenquerung mit Haltestreifen für KFZ (aber keine Ampel oder ähnliches)

WANDERWEG- Ahrenshof bis Touristinformation



WANDERWEG-
Ahrenshof bis
Touristinformation

©Joke Pouliart



WANDERWEG-
Ahrenshof bis
Touristinformation

©Joke Pouliart



WANDERWEG-
Ahrenshof bis
Touristinformation

©Joke Pouliart



WANDERWEG-
Ahrenshof bis
Touristinformation

©Joke Pouliart



WANDERWEG-
Ahrenshof bis
Touristinformation

©Joke Pouliart

Angaben zum Wegeabschnitt:

Bezeichnung Abschnitt /Ereignis: Ahrenshof bis Touristinformation

Startpunkt: Ahrenshof Ende Wanderweg /Radweg

Endpunkt: Touristinformation Bad Zwischenahn

Endpunkt gleich Startpunkt nächster Abschnitt.

Länge Wegeabschnitt: 1,3 km

Entfernung Endpunkt Wegeabschnitt zum Startpunkt des gesamten Weges: 13 km

Angaben zu Nutzungen:

Der Wanderweg/-abschnitt ist auch für Radfahrer, Skater etc. oder Reiter ausgewiesen.

Der Wegabschnitt führt auf einer von Kfz befahrenen Straße.

Der Wegabschnitt führt 1300 m auf einer von Kfz befahrenen Straße.

Wegetyp: verkehrsberuhigte Zonen oder Straßen;

Es muss eine von Kfz befahrene Straße überquert werden. Die Überquerung ist gesichert (z.B. Ampel, Querungsstellen, Insel).

Bürgersteig längs der Strasse

WANDERWEG-Abschnitt durch den Kurgarten



WANDERWEG-
Abschnitt durch den
Kurgarten

©Joke Pouliart



WANDERWEG-
Abschnitt durch den
Kurgarten

©Joke Pouliart



WANDERWEG-
Abschnitt durch den
Kurgarten

©Joke Pouliart

Angaben zum Wegeabschnitt:

Startpunkt: Parkplatz Strandcafé

Länge Wegeabschnitt: 1,5 km

Entfernung Endpunkt Wegeabschnitt zum Startpunkt des gesamten Weges: 0,8 km

Es handelt sich bei diesem Wegeabschnitt um einen Abstecher vom Hauptweg.

Ziel des Abstechers: Kurgarten (siehe Erhebung Kurgarten Bad Zwischenahn)

Strandcafé (siehe Erhebung Strandcafé Bad Zwischenahn)

Wandelhalle (siehe Erhebung Wandelhalle Bad Zwischenahn)

Galerie Holländer Mühle

Ammerländer Kate mit Bauerngarten

Schiffsrundfahrten

Altes Kurhaus (siehe Erhebung Altes Kurhaus Bad Zwischenahn)

Angaben zur Beschilderung:

Wegeabschnitt beschildert.

Informationen / Beschilderung: schriftlich

Abstand zwischen Parkplatz Strandcafé und Parkplatz Touristinformation/Wandelhalle ca. 800m. Der Wegabschnitt durch den Kurgarten ist nur für Fußgänger und frei von Radfahrverkehr. Weitere Toiletten befinden sich in der Touristinformation/Wandelhalle, Altes Kurhaus siehe dazu die entsprechenden Zertifizierungen "Reisen für Alle"

Erlebnisstationen



Erlebnisstationen

©Joke Pouliart

Station/Infotafeln zu Natur und Landschaft



Station/Infotafeln zu Natur und Landschaft

©Joke Pouliart



Station/Infotafeln zu Natur und Landschaft

©Joke Pouliart



Station/Infotafeln zu Natur und Landschaft

©Joke Pouliart

Die Exponate sind nicht gut ausgeleuchtet.

Die Informationen werden schriftlich vermittelt. Informationen sind fotorealistisch dargestellt.

Hilfsmittel



Hilfsmittel


©Joke Pouliart

Alarm/Hilfsmittel



Alarm/Hilfsmittel

©Joke Pouliart



Alarm/Hilfsmittel

©Joke Pouliart

Es gibt keinen Alarm.

Es werden Hilfsmittel angeboten.

Andere Hilfsmittel,

Andere angebotene Hilfsmittel: Wanderapp / Routenplaner mit GPS-Tracks und Informationen