

Nordsee





Kartenwerk

Küstenkanal



Zeichenerklärungen






Häfen und Liegestellen

-  = Yachthafen
-  = Marina
-  = Liegestelle
-  = Besonderheiten des Ortes




Verkehrswege

-  = Eisenbahn (Bahnhof)
-  = Autobahn
-  = Bundesstraße
-  = Landstraße


Fahrwasser

-  = Kilometerangabe
-  = empfohlener Kurs
-  = Wasserstraße
-  = Ortschaft
-  = für Motorboote verboten






Begrenzungen

-  = Geschwindigkeitsbegrenzung
-  = Fahrwassertiefe (m)
-  = Fahrwassertiefe im Gezeitenrevier (m)
- HW 2,2
NW 1,2











Gezeitenverschiebung

-  NW = - 0.17 = gegen Schleuse Emden (Stunden . Minuten)
- HW = - 0.20

Schleusen (Kennziffer für Text)

-  = bedient
-  = steht offen
-  = Selbstbedienung
-  = außer Betrieb
-  = Wehr

Brücken

- | feste | | bewegliche | |
|------------------------------------|-------------------------------------------------------------------------------------------|-----------------------------------------------------------------------------------------|--|
| (Durchfahrts-
höhe in
Meter) | | (Name u. telef.
Erreichbarkeit
unter lfd. Nr.) | |
| |  3,5 |  2 | |
| |  3,5 |  2 | |
| |  3,5 |  2 | |
| |  3,5 |  2 | |
| |  3,5 |  2 | |



Kletterwald Surwold



Bootschafen Surwold

Dörpen 

www.doerpen-touristik.de

Tel. 04963 909614

- Dünenbad Dörpen
- Papier-Erlebnis-Welt Dörpen
- Heeder See mit Wasserski- u. Freizeitanlage Blue Bay
- Soccerhalle Emsland
- 1.000jährige Linde in Heede
- Emsfähre „Leher Punte“
- Mühlenhof und Pfarrgarten Wippenen
- Gebetsstätte Heede

Surwold (Nordhümmling) 

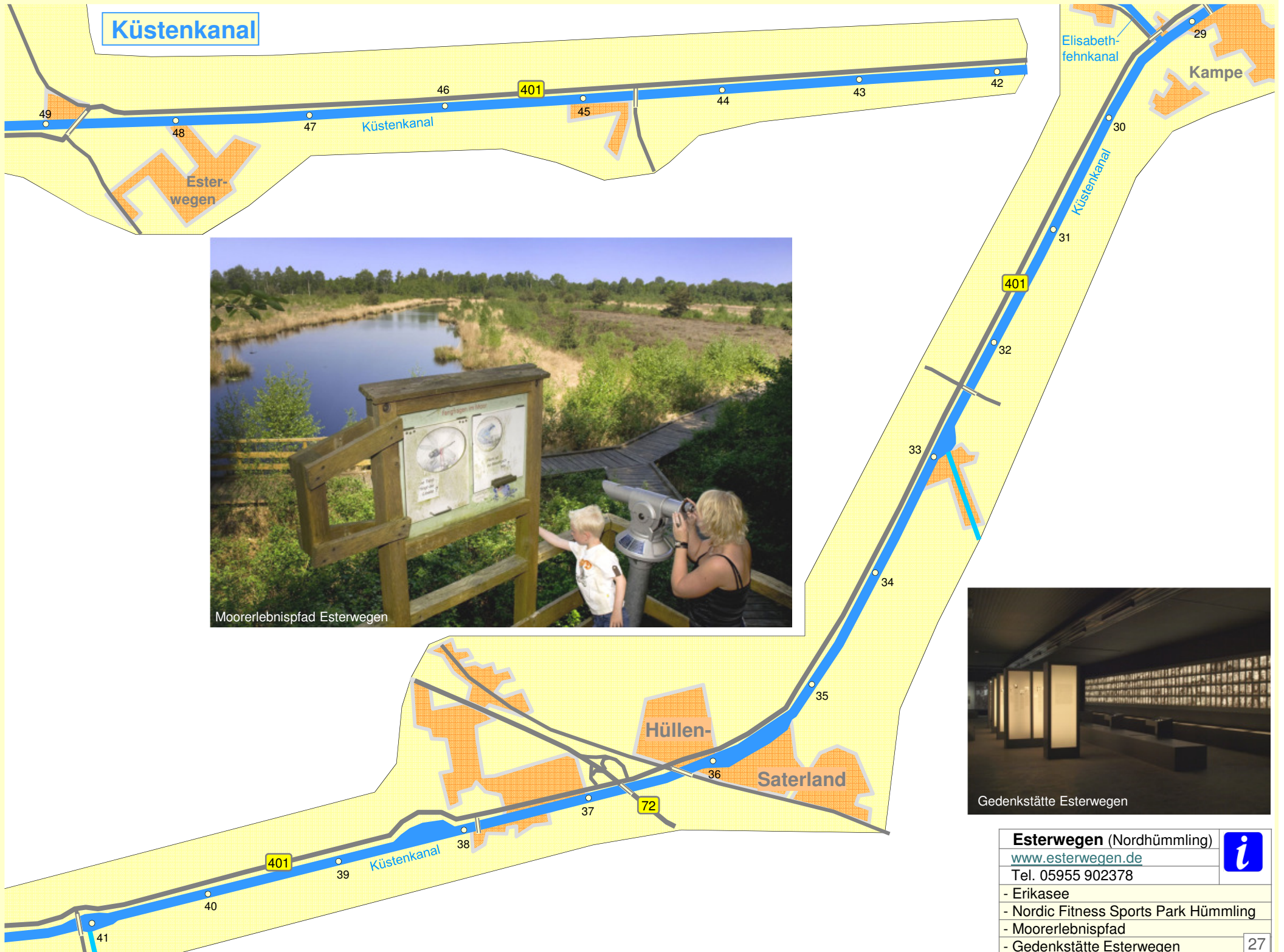
www.surwold.de

Tel. 04965 91310

- Erlebnismuseum Wald
 - Waldmuseum,
 - Sommerrodelbahn
- Kletterwald
- Nordic Fitness Sports Park Hümmling

Schleusen		
1 Bollingerfähr	H = 2,2	UKW 78
	L = 165	B = 12
2 Dörpen	H = 1,2	UKW 25
	L = 104	B = 12


Häfen und Liegestellen	
3 WS Dörpen- Lehe	04963 260
4 YC Surwold	0171 2174917



Moorerlebnispfad Esterwegen



Gedenkstätte Esterwegen

Esterwegen (Nordhümmling) 
www.esterwegen.de
 Tel. 05955 902378

- Erikasee
- Nordic Fitness Sports Park Hümmling
- Moorerlebnispfad
- Gedenkstätte Esterwegen