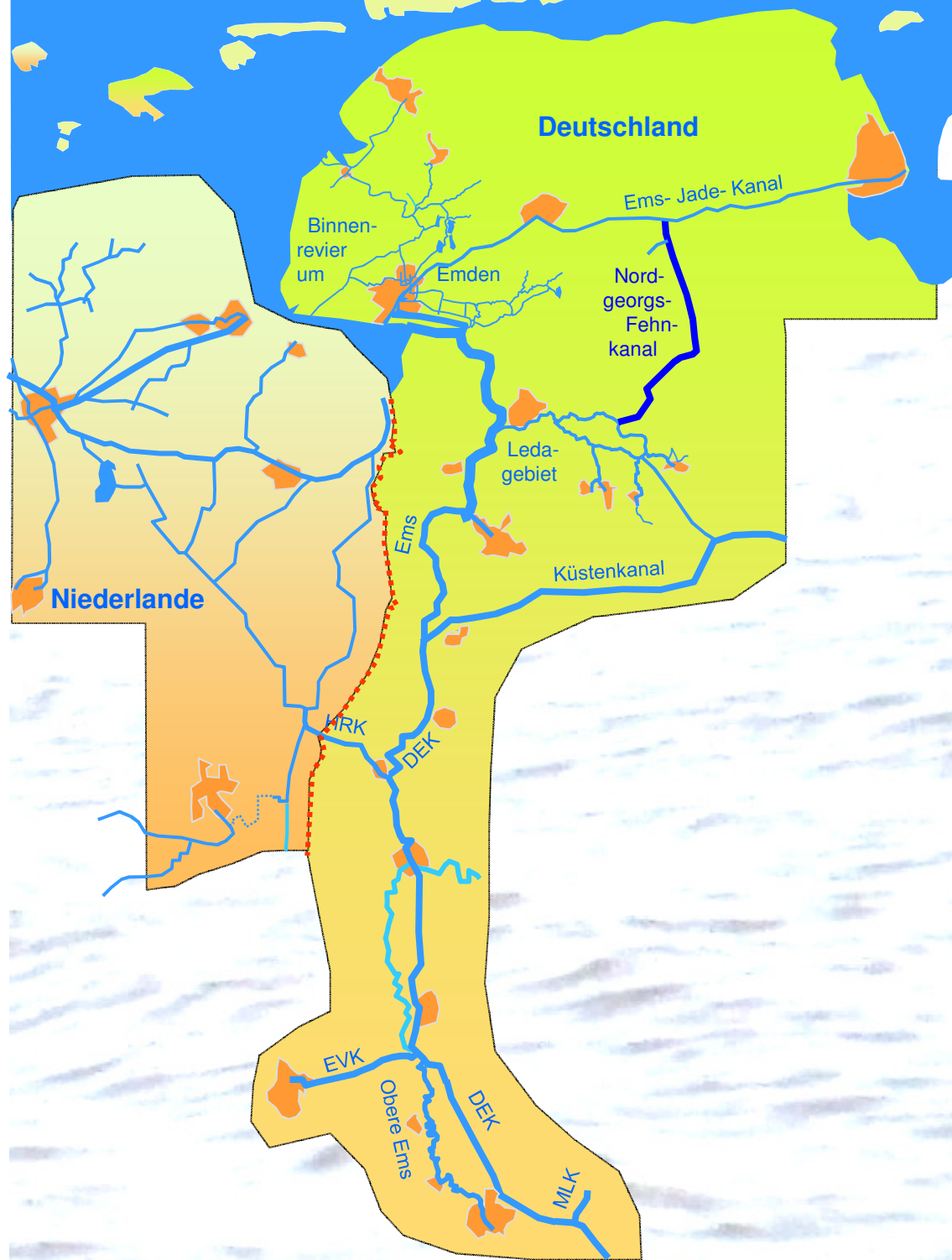


Nordsee

Kartenwerk

Nord-georgsfehnkanal



Zeichenerklärungen

- Häfen und Liegestellen**
- = Yachthafen
 - = Marina
 - = Liegestelle
 - = Besonderheiten des Ortes

- Verkehrswege**
- = Eisenbahn (Bahnhof)
 - = Autobahn
 - = Bundesstraße
 - = Landstraße

- Fahrwasser**
- = Kilometerangabe
 - = empfohlener Kurs
 - = Wasserstraße
 - = Ortschaft
 - = für Motorboote verboten

- Begrenzungen**
- = Geschwindigkeitsbegrenzung
 - = Fahrwassertiefe (m)
 - = Fahrwassertiefe im Gezeitenrevier (m)

- Gezeitenverschiebung**
- = gegen Schleuse Emden (Stunden . Minuten)

- Schleusen (Kennziffer für Text)**
- = bedient
 - = steht offen
 - = Selbstbedienung
 - = außer Betrieb
 - = Wehr

- Brücken**
- | feste | | bewegliche | |
|------------------------------------|--|--|--|
| (Durchfahrts-
höhe in
Meter) | | (Name u. telef.
Erreichbarkeit
unter lfd. Nr.) | |
| 3,5 | | 2 | |
| 3,5 | | 2 | |
| 3,5 | | 2 | |
| 3,5 | | 2 | |
| 3,5 | | 2 | |

Nordgeorgsfehkanal

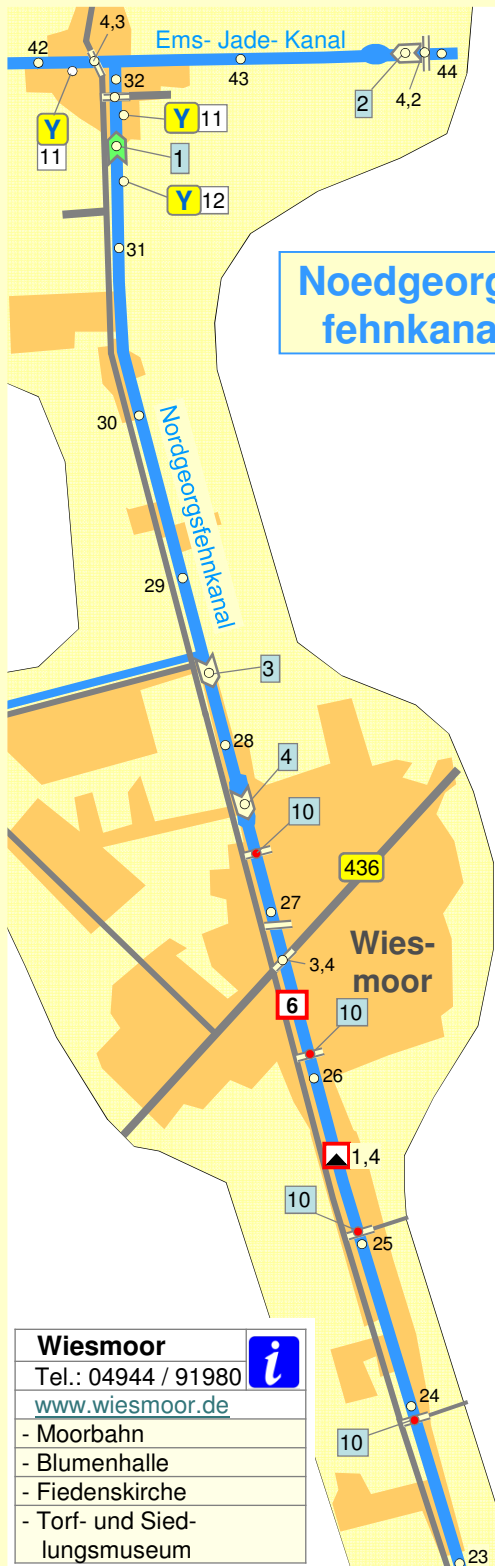
die Verbindung vom Ems-Jade-Kanal zur Jümme

Gewässerdaten: Maßstab: 1 : 47.800
 Wassertiefe: 1,4 m, Bootslänge (max.): 22 m, Durchfahrtshöhe (max.): 2,65 m,
 Breite (max.): 5,2 m, max. Geschwindigkeit: 6 Km/h,

Betriebszeiten: 8.00 – 18.00 Uhr nach vorheriger Absprache

Kontakt: Tel.: 0170 8512381

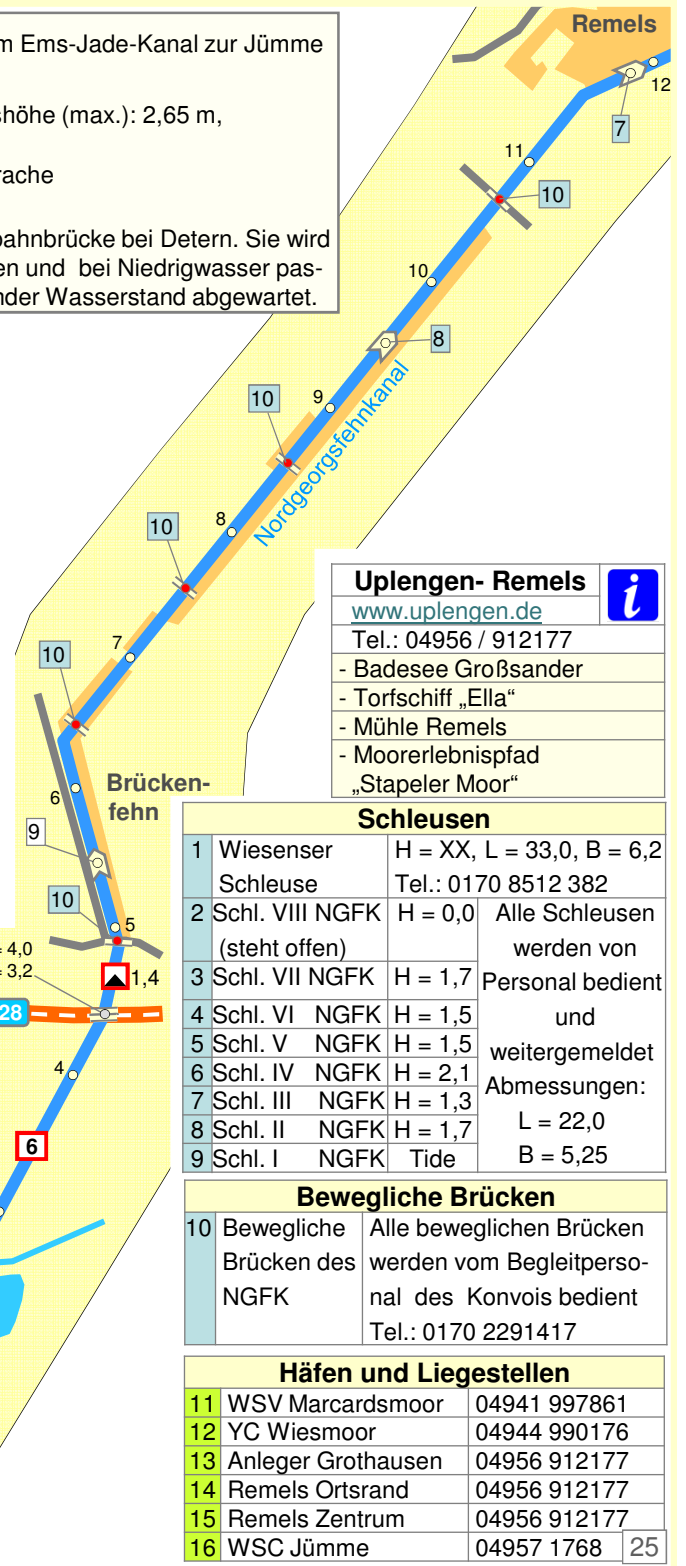
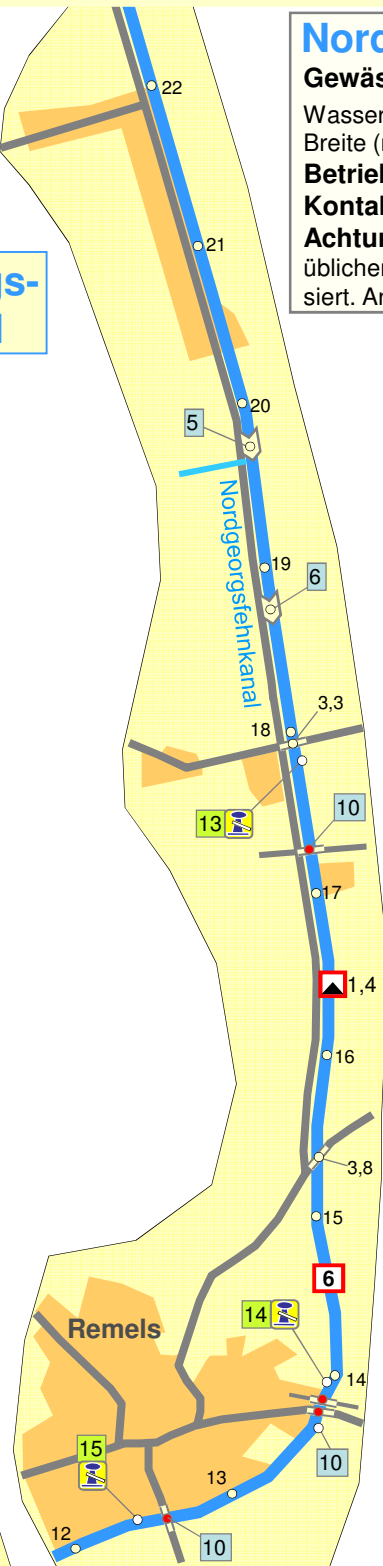
Achtung: Die niedrigste Brücke im NGFK ist die Eisenbahnbrücke bei Detern. Sie wird üblicherweise bei ausreichendem Wasserstand angefahren und bei Niedrigwasser passiert. Anschließend wird für die Weiterfahrt ein ausreichender Wasserstand abgewartet.



Noedgeorgsfehkanal



Nordgeorgsfehkanal



Uplengen- Remels

www.uplengen.de
 Tel.: 04956 / 912177

- Badesee Großsander
- Torfschiff „Ella“
- Mühle Remels
- Moorerelebnispfad „Stapeler Moor“

Schleusen		
1 Wiesenser Schleuse	H = XX, L = 33,0, B = 6,2	Tel.: 0170 8512 382
2 Schl. VIII NGFK (steht offen)	H = 0,0	Alle Schleusen werden von Personal bedient und weitergemeldet
3 Schl. VII NGFK	H = 1,7	Abmessungen: L = 22,0 B = 5,25
4 Schl. VI NGFK	H = 1,5	
5 Schl. V NGFK	H = 1,5	
6 Schl. IV NGFK	H = 2,1	
7 Schl. III NGFK	H = 1,3	
8 Schl. II NGFK	H = 1,7	
9 Schl. I NGFK	Tide	

Bewegliche Brücken	
10 Bewegliche Brücken des NGFK	Alle beweglichen Brücken werden vom Begleitpersonal des Konvois bedient Tel.: 0170 2291417

Häfen und Liegestellen		
11 WSV Marcardsmoor	04941 997861	
12 YC Wiesmoor	04944 990176	
13 Anleger Grothausen	04956 912177	
14 Remels Ortsrand	04956 912177	
15 Remels Zentrum	04956 912177	
16 WSC Jümme	04957 1768	25

Wiesmoor

Tel.: 04944 / 91980
www.wiesmoor.de

- Moorbahn
- Blumenhalle
- Fiedenskirche
- Torf- und Siedlungsmuseum