






STEP-BY-STEP ANLEITUNG RAD-NAVI NIEDERSACHSEN (BEISPIEL ANDROID-APP)

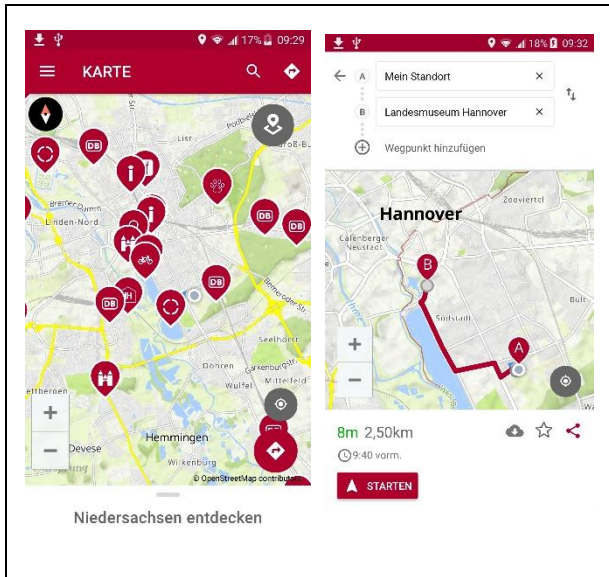
Wichtig bei längeren Fahrten: Akku sollte voll sein, da GPS viel Strom zieht.
Ortungsdienste müssen aktiviert werden.

STARTBILDSCHIRM DER APP


- Klick auf Burger-Menü:  öffnet nebenstehende Übersicht
- Über Menüpunkt „Einstellungen“ kann man FAQ anzeigen lassen („Hilfe“), Weheinheit wählen (Kilometer, Meter, km/h), „Zoom-Buttons ein und ausblenden“ und "Offline-Routing herunterladen" (bei Aktivierung berechnet die App im Offline-Modus auch Routen neu)

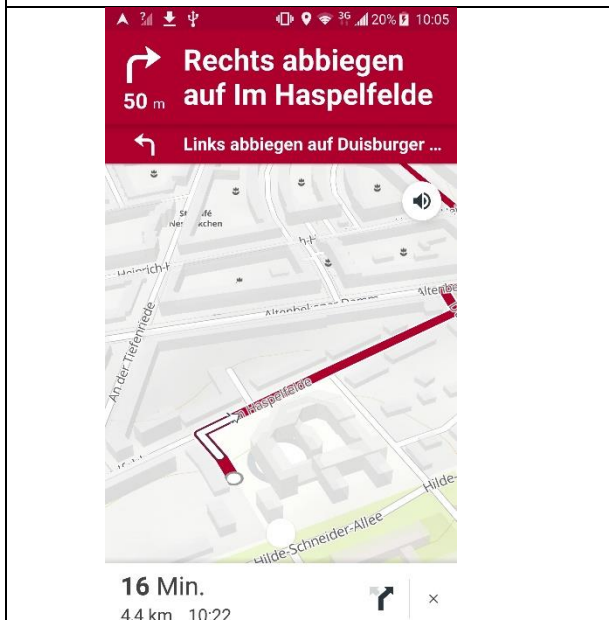
ROUTING ZU POI AUS DER KARTE

- Klick auf in der Karte angezeigten POI oder Tour öffnet Detailansicht (z.B. Landesmuseum)
- Klick auf:  öffnet Routing zu diesem POI
-  „Wolke“ lädt Route offline herunter
-  „Stern“ fügt Route zu „Meine Sammlung“ hinzu
-  Teilen-Button ermöglicht das Teilen einer Route via Mail, WhatsApp, etc.



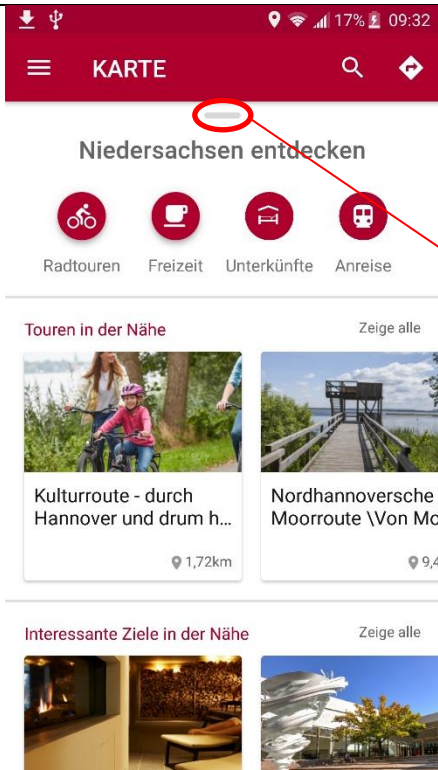
NEUE ROUTINGANFRAGE STELLEN:

- Klick auf  in der Karte: Entweder von „Mein Standort“ oder Adresseingabe
- Nach: Adresseingabe oder POI oder Routenvorschlag (Bei POI oder Tourenvorschlag wird „Mein Standort“ als Start automatisch übernommen)
- Klick auf „Starten“
- ODER auf das Downloadsymbol (Wolke), dann werden die Informationen zur Route auf dem Telefon zwischengespeichert, um ohne Mobile Daten navigieren zu können



ANSICHT IM ROUTINGMODUS

- Beenden der Navigation und Stummschaltung der Ansage möglich




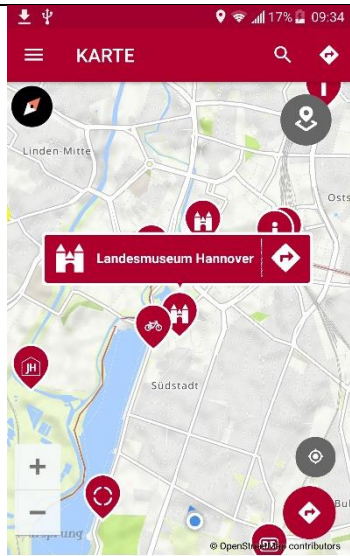
MENU NIEDERSACHSEN ENTDECKEN:

- Anzeige von Empfehlungen basierend auf dem aktuellen Standort unter „Touren in der Nähe“ und „Interessante Ziele in der Nähe“
- Erreichbar über Menüpunkt „Karte“ und Hochziehen in der Mitte
- Vollständige Übersicht unter „Zeige alle“
- Klick auf eine der Kategorien zeigt jeweils vollständige Übersicht:




ZU EMPFOHLENER TOUR ROUTEN:

- Klick auf Bild oder Text öffnet Routendetails
- Klick auf  öffnet Routing von „Mein Standort“ zum Startort der empfohlenen Route (man kann sich auf einer Tour auch führen lassen, ohne diese am Startpunkt zu beginnen, das Routing zur Route erfolgt aber immer zum Startpunkt)



Niedersachsen entdecken

ANSICHT EINES POI – Hier Kategorie „Freizeit“

→ Klick auf den POI (Text oder ) öffnet Detailseite