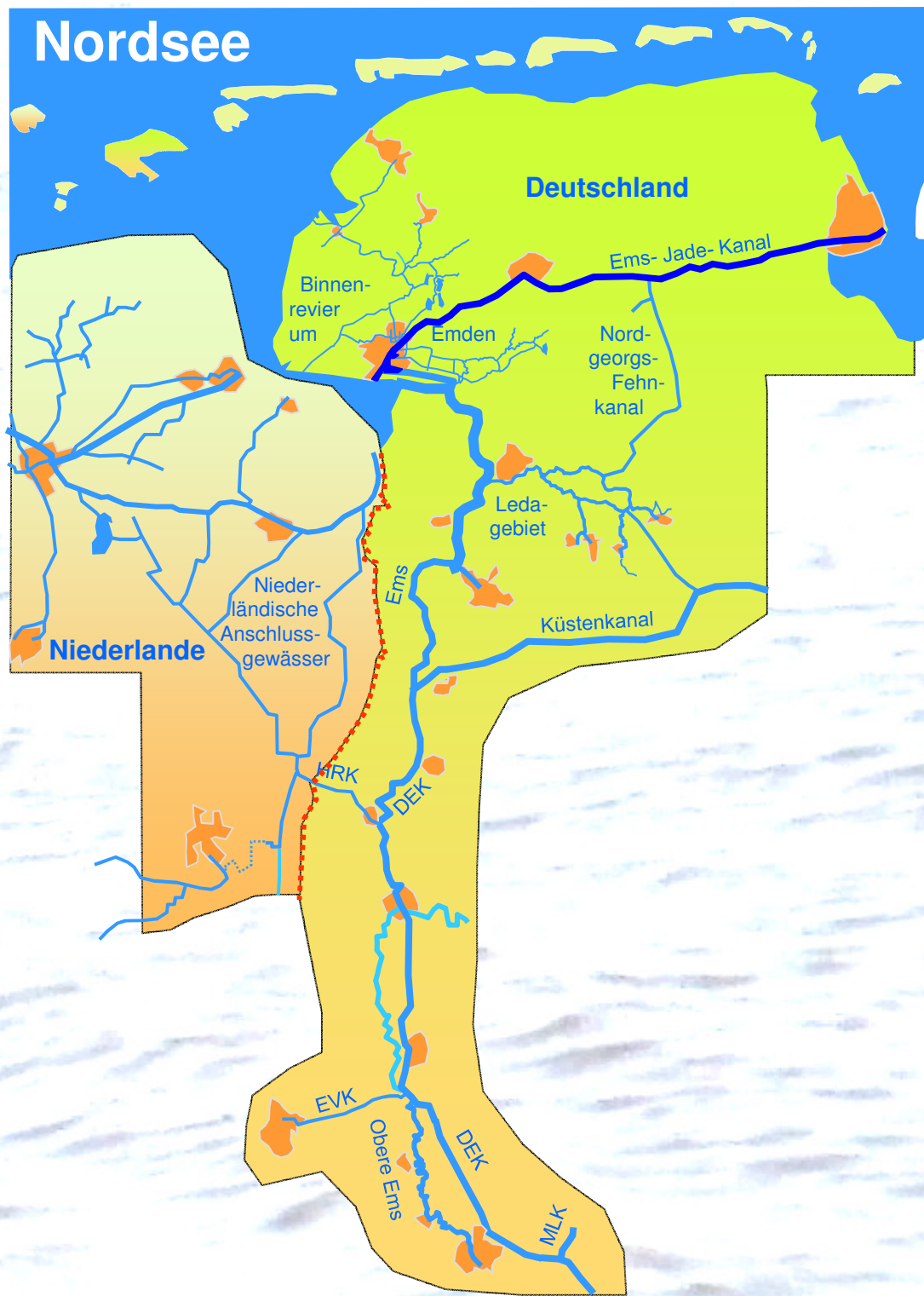


Kartenwerk

Ems-Jade-Kanal



Zeichenerklärungen

Häfen und Liegestellen

- = Yachthafen
- = Marina
- = Liegestelle
- = Besonderheiten des Ortes

Verkehrswege

- = Eisenbahn (Bahnhof)
- = Autobahn
- = Bundesstraße
- = Landstraße

Fahrwasser

- = Kilometerangabe
- = empfohlener Kurs
- = Wasserstraße
- = Ortschaft
- = für Motorboote verboten

Begrenzungen

- = Geschwindigkeitsbegrenzung
- = Fahrwassertiefe (m)
- = Fahrwassertiefe im Gezeitenrevier (m)

Gezeitenverschiebung

- = gegen Schleuse Emden (Stunden . Minuten)

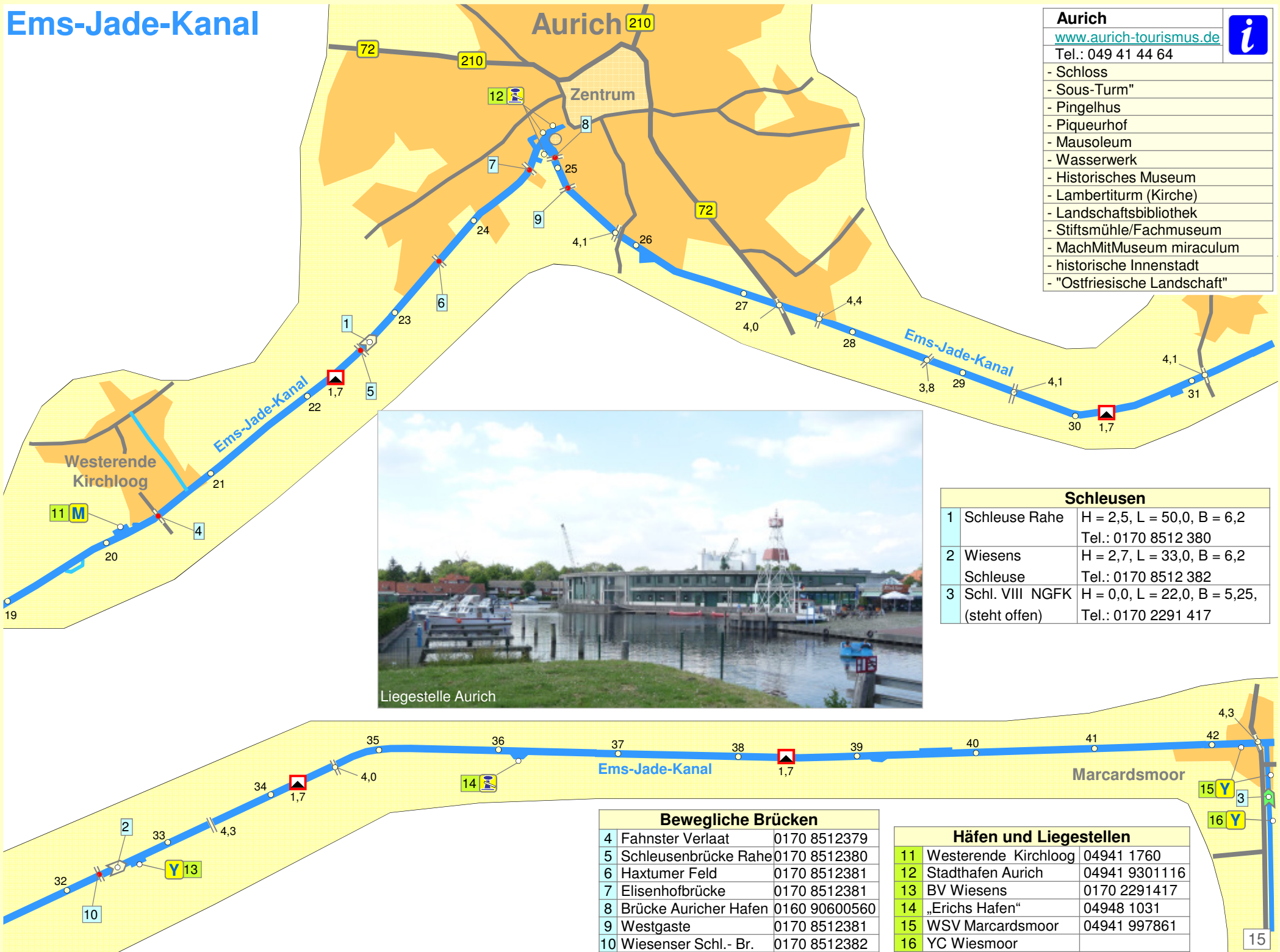
Schleusen (Kennziffer für Text)

- = bedient
- = steht offen
- = Selbstbedienung
- = außer Betrieb
- = Wehr

Brücken

- | feste | | bewegliche | |
|------------------------------------|-----|------------------------------------------------------|---|
| (Durchfahrts-
höhe in
Meter) | | (Name u. telef.
Erreichbarkeit
unter lfd. Nr.) | |
| | 3,5 | | 2 |
| | 3,5 | | 2 |
| | 3,5 | | 2 |
| | 3,5 | | 2 |
| | 3,5 | | 2 |

Ems-Jade-Kanal



Aurich	
www.aurich-tourismus.de	
Tel.: 049 41 44 64	
- Schloss	
- Sous-Turm"	
- Pingelhus	
- Piqueurhof	
- Mausoleum	
- Wasserwerk	
- Historisches Museum	
- Lambertiturm (Kirche)	
- Landschaftsbibliothek	
- Stiftsmühle/Fachmuseum	
- MachMitMuseum miraculum	
- historische Innenstadt	
- "Ostfriesische Landschaft"	

Schleusen		
1	Schleuse Rahe	H = 2,5, L = 50,0, B = 6,2 Tel.: 0170 8512 380
2	Wiesens Schleuse	H = 2,7, L = 33,0, B = 6,2 Tel.: 0170 8512 382
3	Schl. VIII NGFK (steht offen)	H = 0,0, L = 22,0, B = 5,25, Tel.: 0170 2291 417



Liegestelle Aurich

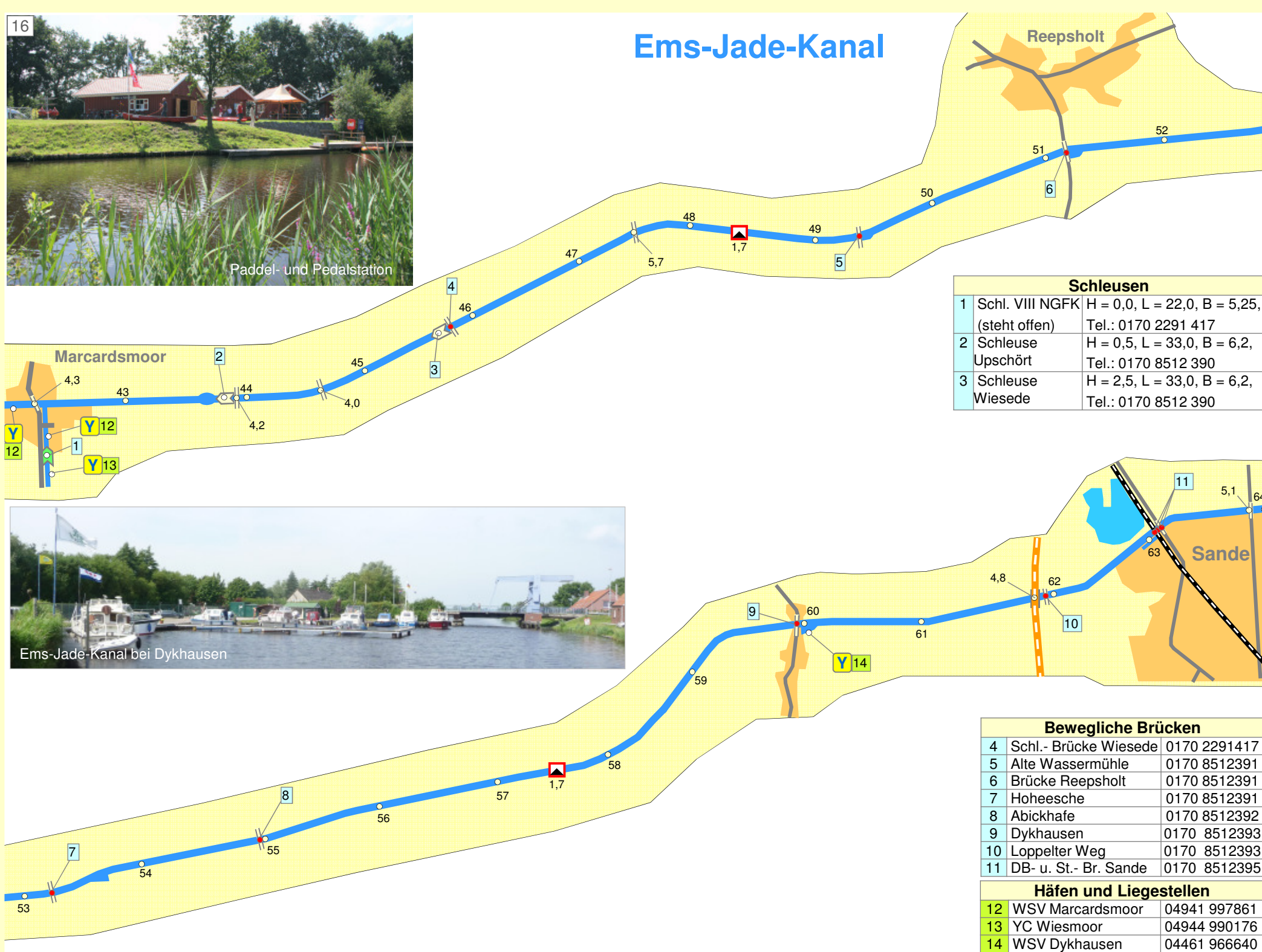
Bewegliche Brücken		
4	Fahnster Verlaat	0170 8512379
5	Schleusenbrücke Rahe	0170 8512380
6	Haxtumer Feld	0170 8512381
7	Elisenhofbrücke	0170 8512381
8	Brücke Auricher Hafen	0160 90600560
9	Westgaste	0170 8512381
10	Wiesenser Schl.- Br.	0170 8512382

Häfen und Liegestellen		
11	Westerende Kirchloog	04941 1760
12	Stadthafen Aurich	04941 9301116
13	BV Wiesens	0170 2291417
14	„Erchs Hafen“	04948 1031
15	WSV Marcardsmoor	04941 997861
16	YC Wiesmoor	



Paddel- und Pedalstation

Ems-Jade-Kanal



Schleusen

1	Schl. VIII NGFK (steht offen)	H = 0,0, L = 22,0, B = 5,25, Tel.: 0170 2291 417
2	Schleuse Upschört	H = 0,5, L = 33,0, B = 6,2, Tel.: 0170 8512 390
3	Schleuse Wiesede	H = 2,5, L = 33,0, B = 6,2, Tel.: 0170 8512 390

Bewegliche Brücken

4	Schl.- Brücke Wiesede	0170 2291417
5	Alte Wassermühle	0170 8512391
6	Brücke Reepsholt	0170 8512391
7	Hoheesche	0170 8512391
8	Abickhafe	0170 8512392
9	Dykhausen	0170 8512393
10	Loppelter Weg	0170 8512393
11	DB- u. St.- Br. Sande	0170 8512395

Häfen und Liegestellen

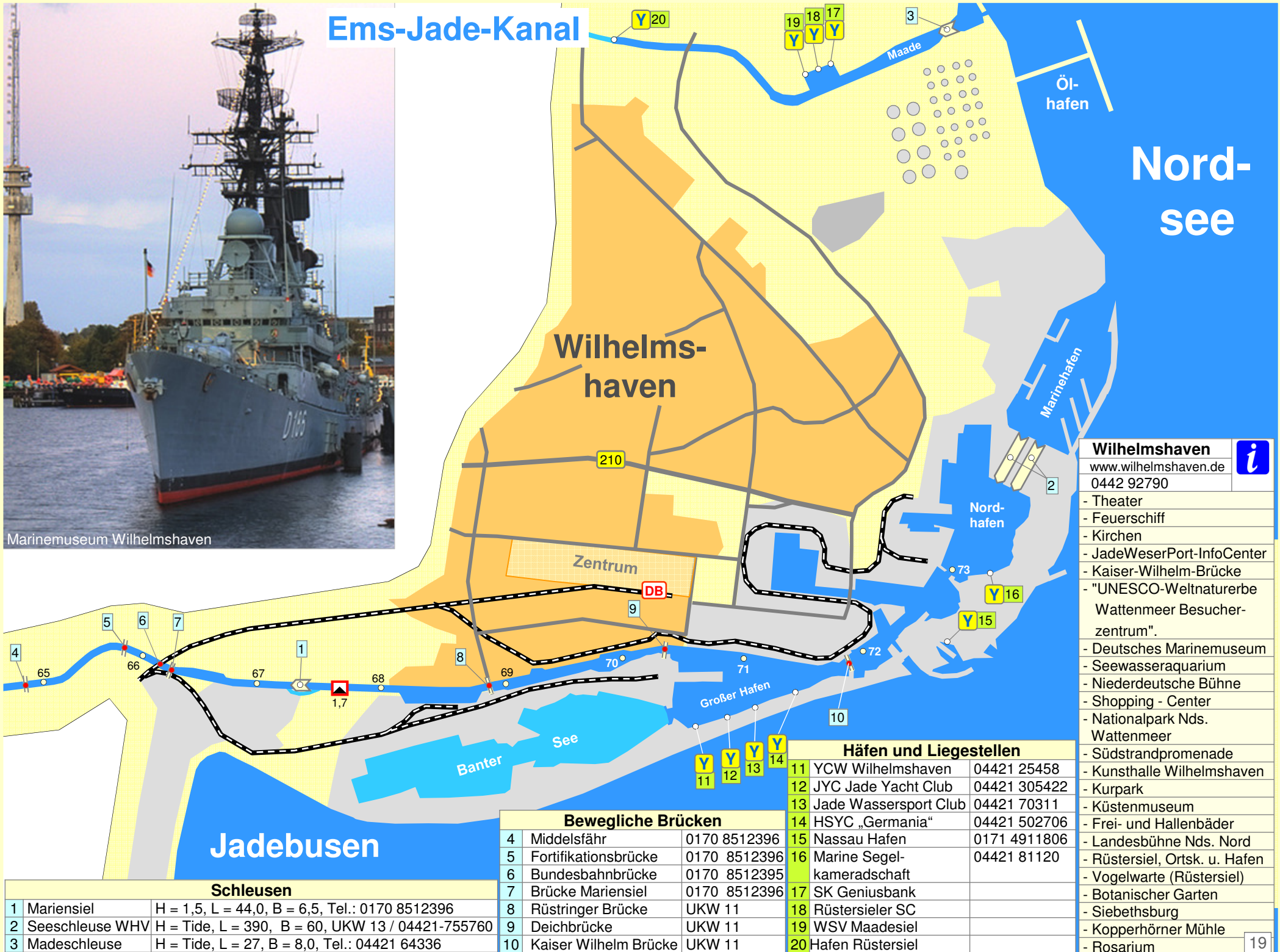
12	WSV Marcardsmoor	04941 997861
13	YC Wiesemoor	04944 990176
14	WSV Dykhausen	04461 966640

Ems-Jade-Kanal bei Dykhausen



Marinemuseum Wilhelmshaven

Ems-Jade-Kanal



Wilhelmshaven

www.wilhelmshaven.de
0442 92790

- Theater
- Feuerschiff
- Kirchen
- JadeWeserPort-InfoCenter
- Kaiser-Wilhelm-Brücke
- "UNESCO-Weltnaturerbe Wattenmeer Besucherzentrum".

- Deutsches Marinemuseum
- Seewasseraquarium
- Niederdeutsche Bühne
- Shopping - Center
- Nationalpark Nds. Wattenmeer
- Südstrandpromenade
- Kunsthalle Wilhelmshaven
- Kurpark
- Küstenmuseum
- Frei- und Hallenbäder
- Landesbühne Nds. Nord
- Rüstersieler, Ortsk. u. Hafen
- Vogelwarte (Rüstersieler)
- Botanischer Garten
- Siebethsburg
- Kopperhörner Mühle
- Rosarium

Häfen und Liegestellen

11	YCW Wilhelmshaven	04421 25458
12	JYC Jade Yacht Club	04421 305422
13	Jade Wassersport Club	04421 70311
14	HSYC „Germania“	04421 502706
15	Nassau Hafen	0171 4911806
16	Marine Segelkameradschaft	04421 81120
17	SK Geniusbank	
18	Rüstersieler SC	
19	WSV Maadesiel	
20	Hafen Rüstersieler	

Bewegliche Brücken

4	Middelsfähr	0170 8512396
5	Fortifikationsbrücke	0170 8512396
6	Bundesbahnbrücke	0170 8512395
7	Brücke Mariensiel	0170 8512396
8	Rüstringer Brücke	UKW 11
9	Deichbrücke	UKW 11
10	Kaiser Wilhelm Brücke	UKW 11

Schleusen

1	Mariensiel	H = 1,5, L = 44,0, B = 6,5, Tel.: 0170 8512396
2	Seeschleuse WHV	H = Tide, L = 390, B = 60, UKW 13 / 04421-755760
3	Madeschleuse	H = Tide, L = 27, B = 8,0, Tel.: 04421 64336